



## Umleitungen der RNV am 03./04. Oktober 2020

### Samstag, den 03.10.2020:

Im Bereich des Königstuhls findet der Himmelsleiter-Trail statt. Der Lauf startet um 18:00 Uhr am Parkplatz im Molkenkurweg.

Das Läuferfeld quert den Molkenkurweg in Höhe der Himmelsleiter, sowie den Gaiberger Weg im Bereich der Kreuzung Gaiberger Weg/Molkenkurweg. In der Zeit, in der das Läuferfeld die Straßen queren werden kurzfristig gesperrt.

### Sonntag, den 04.10.2020:

Der Start des Long Distance Trails erfolgt Blockweise von 11:00 Uhr bis ca. 11:35 Uhr auf dem Karlsplatz. Für die Veranstaltung werden aufgrund der aktuellen Lage lediglich ca. 500 Läufer erwartet.

Linie 20 Richtung „S-Bahnhof Altstadt“ und Linie 33 Richtung Ziegelhausen:

Umleitung zwischen den Haltestellen „Peterskirche“ und S-Bahnhof Altstadt“:

Haltestelle „Peterskirche“ – Schlossbergtunnel – Haltestelle „S-Bahnhof Altstadt“.

Linie 33: Ab der Haltestelle „S-Bahnhof Altstadt“ weiter auf dem regulären Linienweg Richtung Ziegelhausen

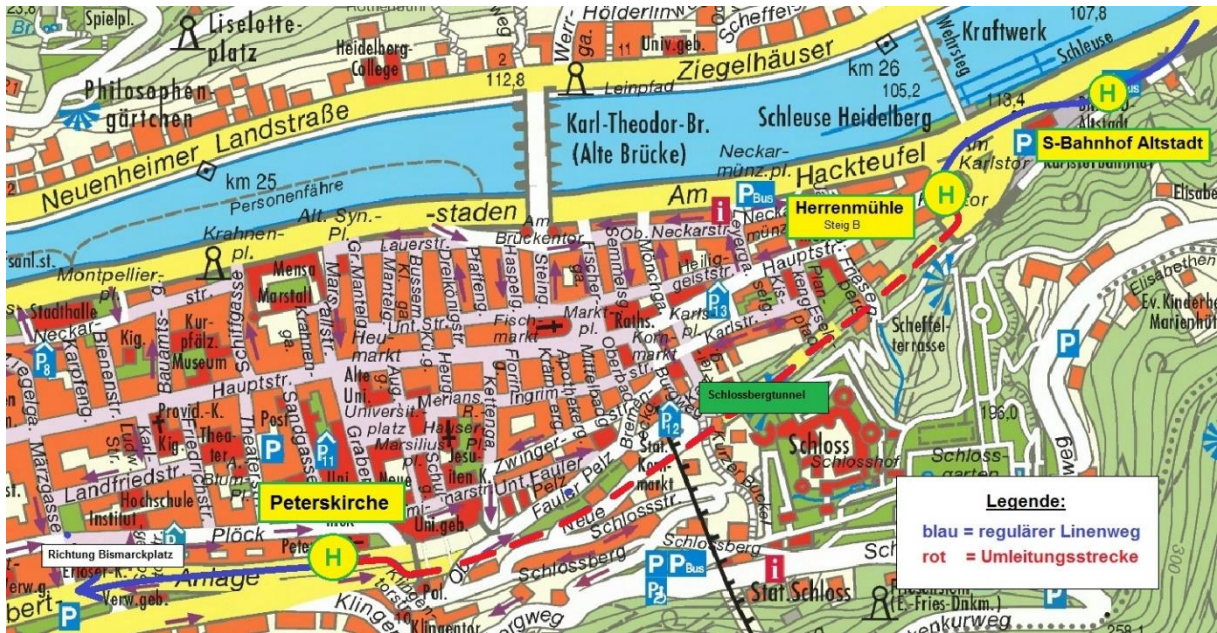
- Letzter regulärer Kurs der Linie 20 ab der Haltestelle „Peterskirche“ um 09:37 Uhr
- Erster regulärer Kurs der Linie 20 ab der Haltestelle „Peterskirche“ um 12:37 Uhr
  
- Letzter regulärer Kurs der Linie 33 ab der Haltestelle „Peterskirche“ um 09:58 Uhr
- Erster regulärer Kurs der Linie 33 ab der Haltestelle „Peterskirche“ um 12:28 Uhr

Linie 20 Richtung Hauptbahnhof und Linie 33 Richtung Emmertsgrund:

Umleitung zwischen den Haltestellen „S-Bahnhof Altstadt“ und „Peterskirche“:

Haltestelle „S-Bahnhof Altstadt“ – Haltestelle „Herrenmühle“, Steig B – Schlossbergtunnel – Haltestelle „Peterskirche“.

- Die Umleitung wird von beiden Linien ab Betriebsbeginn gefahren
- Erster regulärer Kurs der Linie 20 ab der Haltestelle „S-Bahnhof Altstadt“ um 19:23 Uhr
- Erster regulärer Kurs der Linie 33 ab der Haltestelle „S-Bahnhof Altstadt“ um 19:07 Uhr



Linie 34 Richtung Ziegelhäuser:

Umleitung zwischen den Haltestellen „Bismarckplatz“ und „Stiftsmühle“:

Haltestelle „Bismarckplatz“ – Neckarstaden – Haltestelle „Alte Brücke“ – Am Hackteufel – Haltestelle „S-Bahn Station Altstadt“ – Schlierbacher Landstraße (B37) – Haltestelle „S-Bahn Station Schlierbach/Ziegelhäuser“ – Schlierbacher Brücke – L534 zur Haltestelle „Stiftsmühle“.

Ab der Haltestelle „Stiftsmühle“ weiter auf dem regulären Linienweg Richtung Ziegelhäuser.

- Letzter regulärer Kurs ab der Haltestelle „Bismarckplatz“ um 09:46 Uhr.
- Erster regulärer Kurs ab der Haltestelle „Bismarckplatz“ um 12:46 Uhr.

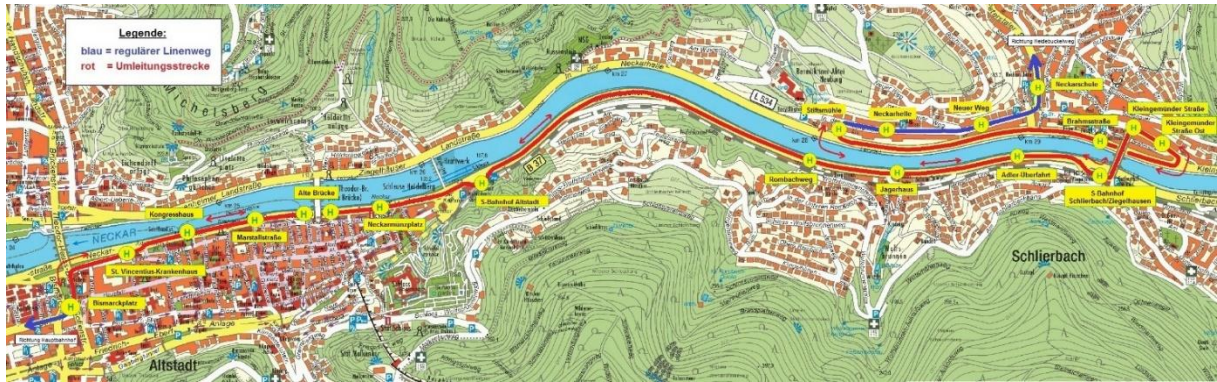
Linie 34 Richtung Heidelberg:

Umleitung zwischen den Haltestellen „Stiftsmühle“ und „Bismarckplatz“:

Haltestelle „Stiftsmühle“ – L534 Richtung Kleingemünd – Schlierbacher Brücke – Haltestelle „S-Bahn Station Schlierbach/Ziegelhäuser“ – Schlierbacher Landstraße (B37) – Haltestelle „S-Bahn Station Altstadt“ – Am Hackteufel – Haltestelle „Alte Brücke“ – Neckarstaden – Haltestelle „Bismarckplatz“.

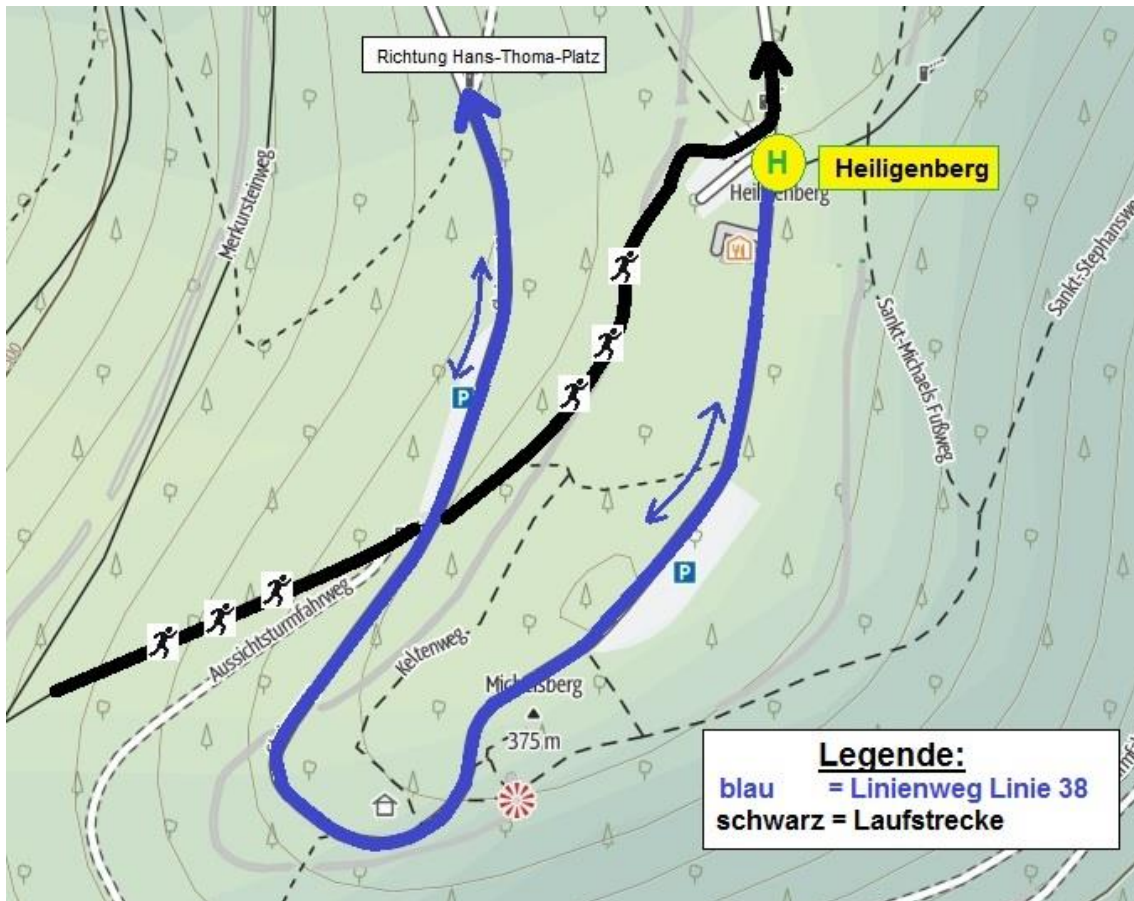
Ab der Haltestelle „Bismarckplatz“ weiter auf dem regulären Linienweg Richtung Hauptbahnhof.

- Letzter regulärer Kurs ab der Haltestelle „Stiftsmühle“ um 10:20 Uhr.
- Erster regulärer Kurs ab der Haltestelle „Stiftsmühle“ um 12:50 Uhr.



**Linie 38 Richtung Heiligenberg:**

Die Läufer überqueren den Chaisenweg in Höhe der Einmündung des Aussichtsturmumfahweg. Der IV-Verkehr wird bei Annäherung der Läufer von Ordnern kurzfristig angehalten.



**Überquerung der Ziegelhäuser Brücke:**

Zwischen ca. 13:00 Uhr und ca. 16:00 Uhr laufen die Teilnehmer auf dem westlichen Gehweg der Ziegelhäuser Brücke und queren in einer Schleuse vor dem Bahnhof Schlierbach/Ziegelhausen die Fahrbahn.